







-  Überlappende Zonen: diese Haltestellen gehören zu beiden angrenzenden Zonen
-  Haltestelle, die von den Eilbussen 13E bedient wird
-  Start- und Endhaltestelle.
-  Wird nur in eine Fahrtrichtung bedient.

 Haltestellen auf Zonengrenzen: gehören zum Geltungsbereich beider angrenzenden Zonen. Beispiel: Bendorf Post liegt auf der Zonengrenze 238/307. Für die Fahrt von Gams nach Bendorf Post wird die Zone 238 benötigt, von Bendorf Post nach Eschen die Zone 307.

 FreeVeloPoint-Stationen. Mit der App «Donkey Republic» können die Abholorte der Fahrräder gefunden und die Fahrräder 24 Stunden kostenlos ausgeliehen werden.

-  Planken Saroja
-  Schulhaus
-  Abzw. Egerta
-  Planken Vorderplanken
-  Schaan Fürstenweg
-  Kinderheim
-  Planknerstrasse/Kresta
-  Duxgass/Kresta
-  Im Rossfeld
-  Rossfeld/Obergass

-  12 Malarsch
-  Zollstrasse
-  Buchs Rheinau
-  Buchs Bahnhof
-  410 Grabs

-  24 Vaduz Lettstrasse
-  Vaduz Post
-  Spital
-  Au
-  Vaduz Rütli
-  Triesen Messina
-  Maschlina
-  Triesen Post
-  Sonnenkreisel
-  Schule
-  Bächlegatter
-  Argweg
-  Gartnertschnof
-  400

-  400 Trübbach Domau
-  Trübbach Post
-  Sargans Post
-  Sargans Bahnhof
-  400